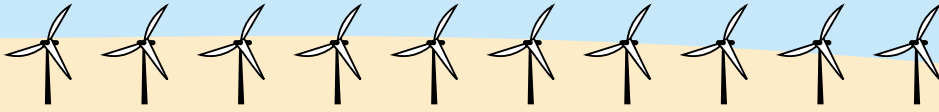



大会会場案内図


海

※グラウンドへの入口の目印は赤いのぼりです。



地図の記号

 マークの付いているグラウンドの水道は飲料可能

 指定避難所 その他、緊急避難場所等は下記よりご確認ください



◀ 神栖市HP
避難場所・ハザードマップなどの災害情報はこちらからご確認ください。